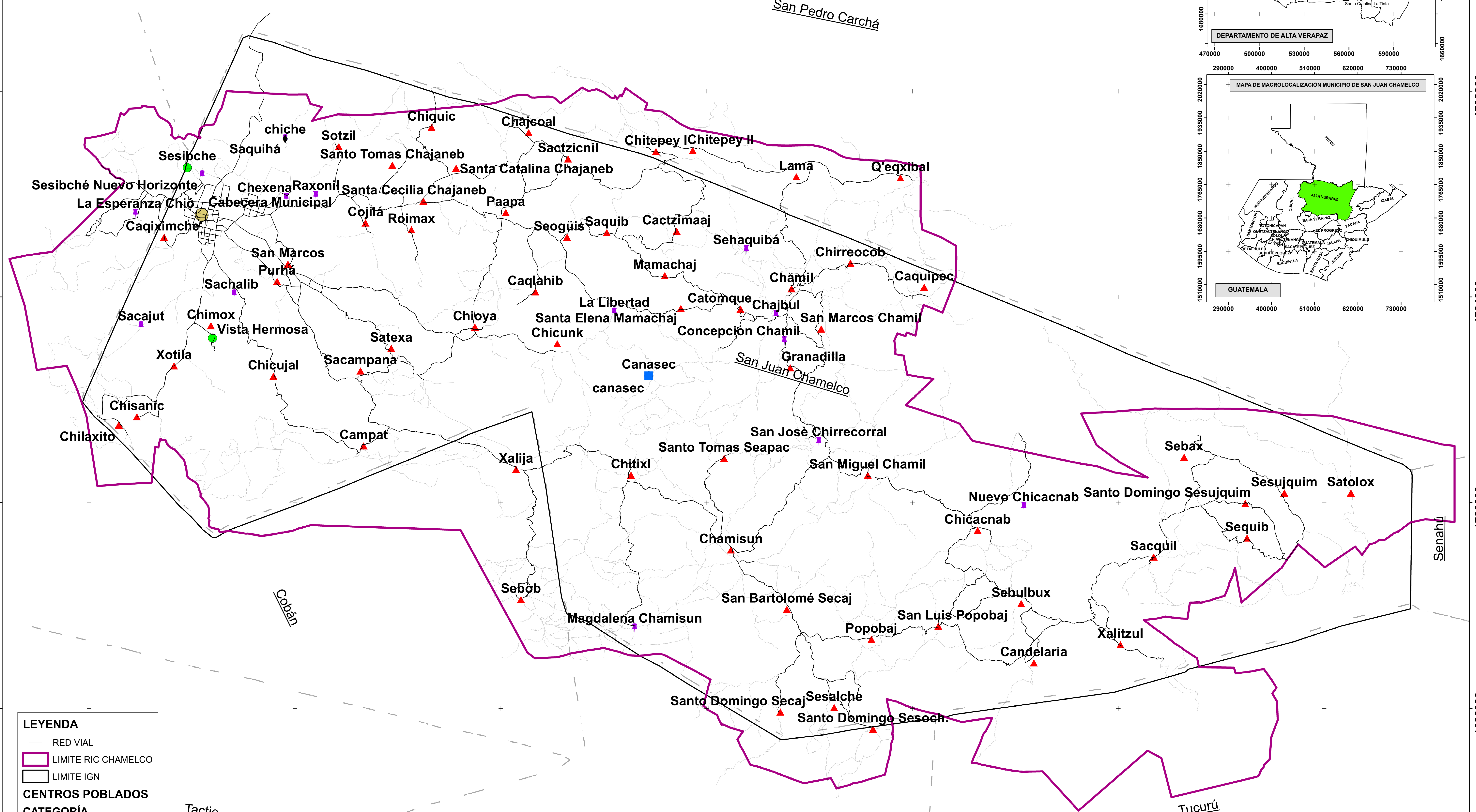
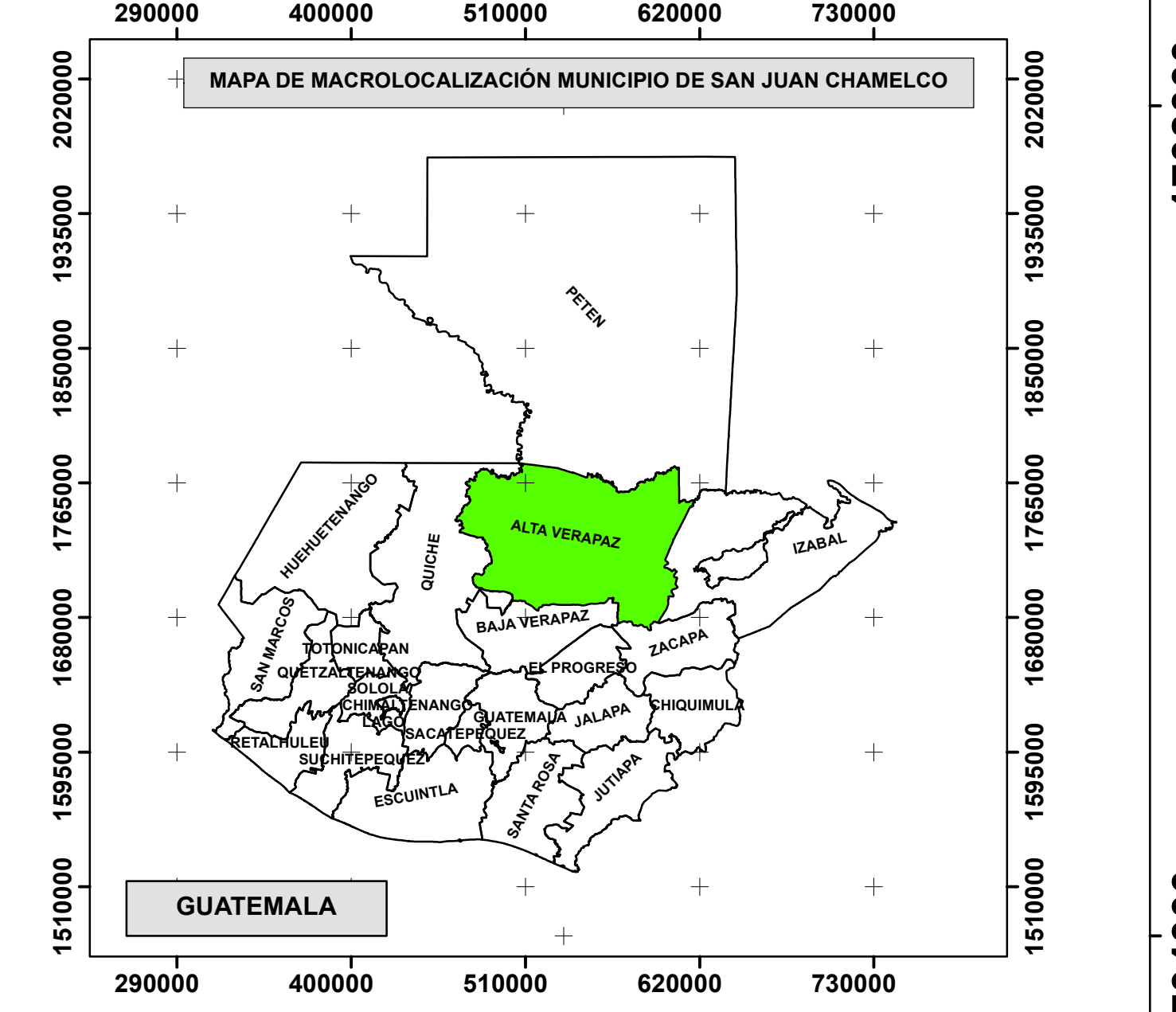
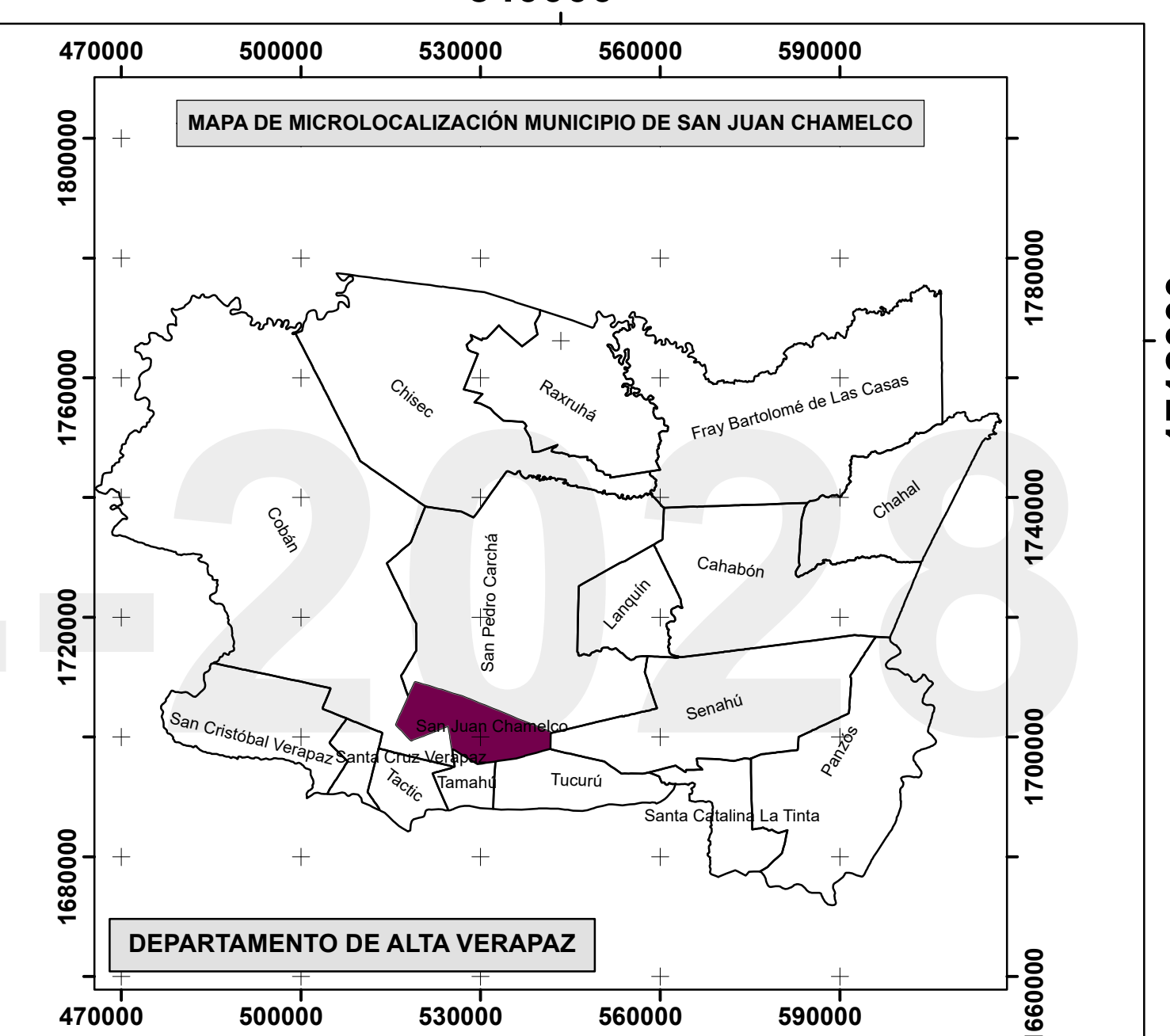
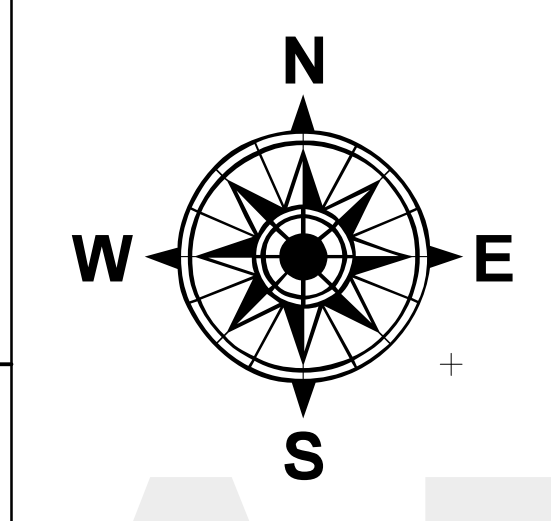


**AYUNTAMIENTO DE LA CIUDAD REAL DE SAN JUAN CHAMELCO, ALTA VERAPAZ.
CENTROS POBLADOS DEL MUNICIPIO DE SAN JUAN CHAMELCO**



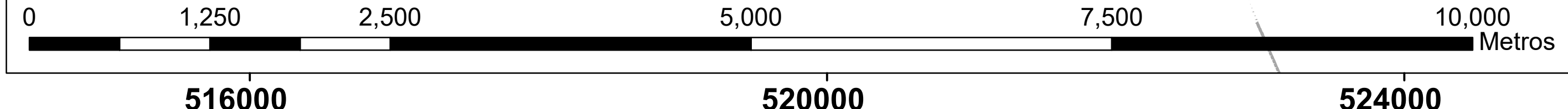
LEYENDA

- RED VIAL
- ▭ LIMITE RIC CHAMELCO
- ▭ LIMITE IGN

CENTROS POBLADOS

CATEGORÍA

- ▲ ALDEA
- CASERÍO
- COLONIA
- ◆ FINCA
- ◆ PARAJE
- PUEBLO



NOMBRE DEL MAPA		SISTEMA DE COORDENADAS	
CENTROS POBLADOS DEL MUNICIPIO DE SAN JUAN CHAMELCO		Geographic Coordinate System: GCS_WGS_1984	
MUNICIPIO	SAN JUAN CHAMELCO	Proyección:	Transverse Mercator
DEPARTAMENTO	ALTA VERAPAZ	Falso Este:	500000.0
ESCALA	1: 30,000	Falso Norte:	0.0
FECHA	SEPTIEMBRE DE 2024	Meridiano Central:	-90.5
ELABORADO	CATASTRO-IUSI	Factor de Escalar:	0.9998
		Latitud de Origen:	0.0
		Unidad Lineal:	Metro (1.0)



ADMINISTRACIÓN 2024-2028